

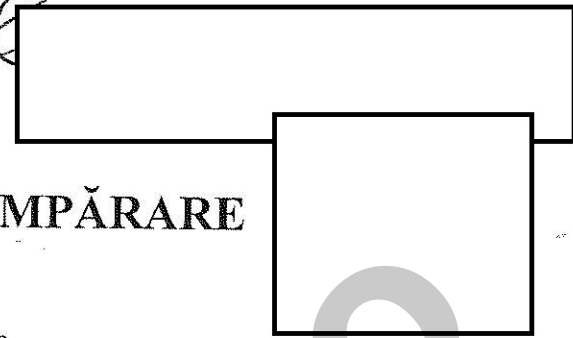


Se va înscrie/registra sub nr. 2847-2863/2011



S-a cerut autentificarea urmatorului act:

[Handwritten signature]




CONTRACT DE VÂNZARE CUMPĂRARE

I. Părți contractante

Intre subsemnata **MARIAN RODICA**, domiciliată în municipiul București, s [redacted]
[redacted], identificată prin CI seria [redacted] eliberată de
DGPEP Sector 1, [redacted] în calitate de proprietară și vânzătoare și subscrisa
SOCIETATE COMERCIALĂ „ALPHA S.P.V.” SRL cu sediul în municipiul București, sector 3,
Piața Unirii, nr. 1, Magazin Unirea, birou nr. 14, etaj 5, înregistrată la Oficiul Registrului Comertului
de pe lângă Tribunalul București sub nr J40/3395/19.02.2007, având cod unic de înregistrare
[redacted], reprezentată prin asociat și administrator **ADAMESCU BOGDAN ALEXANDER**,
cetățean german, cunoscător al limbii române, nascut la data de [redacted] în mun București,
domiciliat în Monaco, identificat prin pașaport nr [redacted] eliberat la data de [redacted] de
Generalkonsulat Marseille, în calitate de cumpărătoare s-a încheiat prezentul act de vânzare
cumpărare cu respectarea următoarelor clauze:-----

II. Obiectul contractului

Eu, **MARIAN RODICA**, vând **SOCIETATII COMERCIALE „ALPHA S.P.V” SRL**,
reprezentata prin domnul **ADAMESCU BOGDAN ALEXANDER**, bunul imobiliar constând din
suprafață totală de 3.414,10 hectare, respectiv 34.141.000 (treizeci și patru milioane și patru zeci și
unumii) mp teren pădure situat în extravilanul comunei Cârlibaba, județul Suceava, înscris în
Cartile Funciare vechi nr. 4319 a comunei cadastrale Borsa, nr. 5136 a comunei cadastrale Borsa, nr.
5186 a comunei cadastrale Borsa, nr. 6453 a comunei cadastrale Borsa, nr. 7367 a comunei cadastrale
Borsa și nr. 7482 a comunei cadastrale Borsa -----



Proprietari tabulari anteriori ai acestui teren, înscris în cartile funciare mai sus menționate, au
fost vânduți lui Papp Simion (nascuta Man Irina), Papp Simion junior și Fonai Olga, prin decesul
cărora, dreptul de proprietate a fost dobândit prin moștenire în mod succesiv, iar în final după defuncta
Fonai Olga, dreptul de proprietate a fost dobândit prin moștenire de către Marian Rodica, în calitate de
legatară universală, conform Certificatului de moștenitor nr. 879 din data de 22 mai 1991 emis de
Notariatul de Stat sector 1 București, în dosarul nr. 497/1991.-----

Imobilul care formează obiectul prezentului contract, este compus din: -----


1) suprafața de 7.225.821 (șapte milioane două sute douăzeci și cinci mii opt sute douăzeci și unu) m² teren pădure, identic cu imobilul având numărul cadastral 30282 compus din parcela nr. 1 pădure de 7.225.821 mp, înscrisă în cartea Funciară electronică nr. 30282 a localității Cârlibaba, provenita din transcrierea parcelelor topo: 7337/a/2/1, 7337/a/2/2 și 7337/a/2/3 din Cartea Funciara nr. 4319 a comunei cadastrale Borsa și parcela nr. 7337/a/1/2 din cartea Funciara nr. 7482 a comunei cadastrale Borsa, dobândit prin reconstituirea dreptului de proprietate asupra terenurilor în baza legilor fondului funciar, conform Titlului de proprietate nr. 465/04.10.2010 emis de Comisia Județeană Pentru Stabilirea Dreptului de Proprietate Asupra Terenurilor Suceava; ----- 2874

2) suprafața de 7.783 (șapte mii șapte sute optzeci și trei) mp teren pădure, identic cu imobilul având numărul cadastral 30283 compus din parcela nr. 1 pădure de 7.783 mp, înscrisă în cartea Funciară electronică nr. 30283 a localității Cârlibaba, provenita din transcrierea parcelei topo nr. 7337/a/2/3 din Cartea Funciara nr. 4319 a comunei cadastrale Borsa, dobândit prin reconstituirea dreptului de proprietate asupra terenurilor în baza legilor fondului funciar, conform Titlului de proprietate nr. 465/04.10.2010 emis de Comisia Județeană Pentru Stabilirea Dreptului de Proprietate Asupra Terenurilor Suceava; ----- 2879

3) suprafața de 4.158 (patru mii una sută cincizeci și opt) mp teren pădure, identic cu imobilul având numărul cadastral 30284 compus din parcela nr. 1 pădure de 4.158 mp, înscrisă în cartea Funciară electronică nr. 30284 a localității Cârlibaba, provenita din transcrierea parcelei topo nr. 7337/a/2/3 din Cartea Funciara nr. 4319 a comunei cadastrale Borsa, dobândit prin reconstituirea dreptului de proprietate asupra terenurilor în baza legilor fondului funciar, conform Titlului de proprietate nr. 465/04.10.2010 emis de Comisia Județeană Pentru Stabilirea Dreptului de Proprietate Asupra Terenurilor Suceava; ----- 2849

4) suprafața de 4.447 (patru mii patru sute patruzeci și șapte) mp teren pădure, identic cu imobilul având numărul cadastral 30285 compus din parcela nr. 1 pădure de 4.447 mp, înscrisă în cartea Funciară electronică nr. 30285 a localității Cârlibaba, provenita din transcrierea parcelei topo nr. 7337/a/2/3 din Cartea Funciara nr. 4319 a comunei cadastrale Borsa, dobândit prin reconstituirea dreptului de proprietate asupra terenurilor în baza legilor fondului funciar, conform Titlului de proprietate nr. 465/04.10.2010 emis de Comisia Județeană Pentru Stabilirea Dreptului de Proprietate Asupra Terenurilor Suceava; ----- 2850

5) suprafața de 4.308 (patru mii trei sute opt) mp teren pădure, identic cu imobilul având numărul cadastral 30286 compus din parcela nr. 1 pădure de 4.308 mp, înscrisă în cartea Funciara electronică nr. 30286 a localității Cârlibaba, provenita din transcrierea parcelei topo nr. 7337/a/2/3 din Cartea Funciara nr. 4319 a comunei cadastrale Borsa, dobândit prin reconstituirea dreptului de proprietate asupra terenurilor în baza legilor fondului funciar, conform Titlului de proprietate nr. 465/04.10.2010 emis de Comisia Județeană Pentru Stabilirea Dreptului de Proprietate Asupra Terenurilor Suceava; ----- 2851



6) suprafața de 14.112 (paisprezecemiiunasutădoisprezece) mp teren pădure
 imobilul având numărul cadastral 30287 compus din parcela nr. 1 pădure de 14.112 m
 cartea Funciară electronică nr. 30287 a localității Cârlibaba, provenita din transcrierea par
 7337/a/2/3 din Cartea Funciara nr. 4319 a comunei cadastrale Borsa ,dobândit prin reconstituirea
 dreptului de proprietate asupra terenurilor în baza legilor fondului funciar, conform Titlului de
 proprietate nr. 465/04.10.2010 emis de Comisia Județeană Pentru Stabilirea Dreptului de Proprietate
 Asupra Terenurilor Suceava;-----²⁸⁵²

7) suprafața de 84.371 (optzecișipatrumiitreisuteșaptezeceșiuunu) mp teren pădure, identic cu
 imobilul având numărul cadastral 30279 compus din parcela nr. 1 pădure de 84.371 mp, înscrisă în
 cartea Funciară electronică nr. 30279 a localității Cârlibaba, provenita din transcrierea parcelelor topo
 nr. 7337/a/2/1 si nr. 7337/a/2/3 din Cartea Funciara nr. 4319 a comunei cadastrale Borsa, dobândit
 prin reconstituirea dreptului de proprietate asupra terenurilor în baza legilor fondului funciar, conform
 Titlului de proprietate nr. 465/04.10.2010 emis de Comisia Județeană Pentru Stabilirea Dreptului de
 Proprietate Asupra Terenurilor Suceava;-----²⁸⁵³

8) suprafața de 5.000 (cincimii) mp teren pădure, identic cu imobilul având numărul cadastral
 30280 compus din parcela nr. 1 pădure de 5.000 mp, înscrisă în cartea Funciară electronică nr. 30280 a
 localității Cârlibaba, provenita din transcrierea parcelei topo nr. 7337/a/1/2 din Cartea Funciara nr.
 7482 a comunei cadastrale Borsa , dobândit prin reconstituirea dreptului de proprietate asupra
 terenurilor în baza legilor fondului funciar, conform Titlului de proprietate nr. 465/04.10.2010 emis de
 Comisia Județeană Pentru Stabilirea Dreptului de Proprietate Asupra Terenurilor Suceava;-----²⁸⁵⁴

9) suprafața de 7.455 (șapteșipatrusutecincizeceșicinci) mp teren pădure, identic cu imobilul
 având numărul cadastral 30281 compus din parcela nr. 1 pădure de 7.455 mp, înscrisă în cartea
 Funciară electronică nr. 30281 a localității Carlibaba, provenita din transcrierea parcelei topo nr. 9525
 din Cartea Funciara nr. 6453 a comunei cadastrale Borsa , dobândit prin reconstituirea dreptului de
 proprietate asupra terenurilor în baza legilor fondului funciar, conform Titlului de proprietate nr.
 465/04.10.2010 emis de Comisia Județeană Pentru Stabilirea Dreptului de Proprietate Asupra
 Terenurilor Suceava;-----²⁸⁵⁵


10) suprafața de 11.934.545 (unsprezecemilioanenouăsutetreizeceșipatrumiicincisutepatruzecișicinci) mp
 teren pădure, identic cu imobilul având numărul cadastral 30275 compus din parcela nr. 1 pădure de
 11.934.545 mp, înscrisă în cartea Funciară electronică nr. 30275 a localității Cârlibaba, provenita din
 transcrierea parcelelor topo nr. 7338/a/48, nr. 7338/b, 7338/c si nr. 7338/d din Cartea Funciara nr.
 5136 a comunei cadastrale Borsa, a parcelelor topo nr. 7336/a/2/8, nr. 7336/a/2/21 din Cartea Funciara
 nr. 7367 a comunei cadastrale Bosra si a parcelei topo nr. 9525 din Cartea Funciara nr. 6453 a
 comunei cadastrale Borsa, dobândit prin reconstituirea dreptului de proprietate asupra terenurilor în
 baza legilor fondului funciar, conform Titlului de proprietate nr. 465/04.10.2010 emis de Comisia
 Județeană Pentru Stabilirea Dreptului de Proprietate Asupra Terenurilor Suceava;-----²⁸⁵⁶

11) suprafața de 14.801.906 (paisprezecemilioaneopt suteunumiinouășuteșase)mp teren pădure, identic cu imobilul având numărul cadastral 30291 compus din parcela nr. 1 pădure de 14.801.906 mp, înscrisă în cartea Funciară electronică nr. 30291 a localității Cârlibaba, provenita din transcrierea parcelelor topo nr. 7338/a/48 si nr. 7338/e din Cartea Funciara nr. 5136 a comunei cadastrale Borsa, a parcelelor topo nr. 7336/a/2/1, nr. 7336/a/2/2, nr. 7336/a/2/3, si nr. 7336/a/2/21 din Cartea Funciara nr. 7367 a comunei cadastrale Borsa , a parcelelor topo nr. 7335/b/3 si nr. 7335/b/4 din Cartea Funciara nr. 5186 a comunei cadastrale Borsa, a parcelelor topo nr. 7337/a/2/2 si nr. 7337/a/2/3 din Cartea Funciara nr. 4319 a comunei cadastrale Borsa si a parcelei topo nr. 9525 din Cartea Funciara nr. 6453 a comunei cadastrale Borsa, dobândit prin reconstituirea dreptului de proprietate asupra terenurilor în baza legilor fondului funciar, conform Titlului de proprietate nr. 465/04.10.2010 emis de Comisia Județeană Pentru Stabilirea Dreptului de Proprietate Asupra Terenurilor Suceava;-----
2857

12) suprafața de 8.012 (optmiidoisprezece) mp teren pădure, identic cu imobilul avand numărul cadastral 30288 compus din parcela nr. 1 pădure de 8.012 mp, înscrisă în cartea Funciară electronică nr. 30288 a localității Cârlibaba, provenita din transcrierea parcelei topo nr. 7336/a/2/21 din Cartea Funciara nr. 7367 a comunei cadastrale Bosra , dobândit prin reconstituirea dreptului de proprietate asupra terenurilor în baza legilor fondului funciar, conform Titlului de proprietate nr. 465/04.10.2010 emis de Comisia Județeană Pentru Stabilirea Dreptului de Proprietate Asupra Terenurilor Suceava;-----
2858

13) suprafața de 1.276 (unamiedouășuteșaptezecișișase) mp teren pădure, identic cu imobilul având numărul cadastral 30289 compus din parcela nr. 1 pădure de 1.276 mp, înscrisă în cartea Funciară electronică nr. 30289 a localității Cârlibaba, provenita din transcrierea parcelei topo nr. 7335/b/4 din Cartea Funciara nr. 5186 a comunei cadastrale Borsa , dobândit prin reconstituirea dreptului de proprietate asupra terenurilor în baza legilor fondului funciar, conform Titlului de proprietate nr. 465/04.10.2010 emis de Comisia Județeană Pentru Stabilirea Dreptului de Proprietate Asupra Terenurilor Suceava;-----
2859

14) suprafața de 10.148 (zecemiiunasutăpatruzecișiopt) mp teren pădure, identic cu imobilul având numarul cadastral 30290 compus din parcela nr. 1 pădure de 10.148 mp, înscrisă în cartea Funciară electronică nr. 30290 a localității Cârlibaba, provenita din transcrierea parcelei topo nr. 7335/b/4 din Cartea Funciara nr. 5186 a comunei cadastrale Borsa , dobandit prin reconstituirea dreptului de proprietate asupra terenurilor în baza legilor fondului funciar, conform Titlului de proprietate nr. 465/04.10.2010 emis de Comisia Județeană Pentru Stabilirea Dreptului de Proprietate Asupra Terenurilor Suceava;-----
2860



15) suprafața de 2.287 (douămiiidouă sutezecișisapte) mp teren pădure, id
având numărul cadastral 30276 compus din parcela nr. 1 pădure de 2.287 mp, în
Funciară electronică nr. 30276 a localității Cârlibaba, provenita din transcrierea parcelei topo nr.
7335/b/4 din Cartea Funciara nr. 5186 a comunei cadastrale Borsa, dobândit prin reconstituirea
dreptului de proprietate asupra terenurilor în baza legilor fondului funciar, conform Titlului de
proprietate nr. 465/04.10.2010 emis de Comisia Județeană Pentru Stabilirea Dreptului de Proprietate
Asupra Terenurilor Suceava;-----
2851

16) suprafața de 4.346 (patru mii treisute patruzecișisase) mp teren pădure, identic cu imobilul
având numărul cadastral 30277 compus din parcela nr. 1 pădure de 4.346 mp, înscrisă în cartea
Funciară electronică nr. 30277 a localității Cârlibaba, provenita din transcrierea parcelei topo nr.
7336/a/2/21 din Cartea Funciara nr. 7367 a comunei cadastrale Borsa, dobândit prin reconstituirea
dreptului de proprietate asupra terenurilor în baza legilor fondului funciar, conform Titlului de
proprietate nr. 465/04.10.2010 emis de Comisia Județeană Pentru Stabilirea Dreptului de Proprietate
Asupra Terenurilor Suceava;-----
2852

17) suprafața de 21.025 (douazecișiumiiidouăzecișicinci) mp teren pădure, identic cu
imobilul având numărul cadastral 30278 compus din parcela nr. 1 pădure de 21.025 mp, înscrisă în
cartea Funciară electronică nr. 30278 a localității Cârlibaba, provenita din transcrierea parcelei topo nr.
7336/a/2/21 din Cartea Funciara nr. 7367 a comunei cadastrale Borsa, dobândit prin reconstituirea
dreptului de proprietate asupra terenurilor în baza legilor fondului funciar, conform Titlului de
proprietate nr. 465/04.10.2010 emis de Comisia Județeană Pentru Stabilirea Dreptului de Proprietate
Asupra Terenurilor Suceava;-----
2853

Titlul de proprietate nr. 465/04.10.2010 emis de Comisia Judeteana Suceava a fost obtinut ca
urmare a revendicarii dreptului de proprietate pe cale judecatoreasca, prin Sentinta Civila nr.
651/10.03.2009 pronuntata de Judecatoria Sfantu Gheorghe, ramasa definitiva prin Decizia civila nr.
368/R din data de 16.06.2009 pronuntata de Tribunalul Covasna in dosarul nr. 24/305/2009 si investita
cu formula executorie prin Incheierea pronuntata in Sedinta din Camera de Consiliu din data de
21.07.2009 a Judecatoriei Sfantu Gheorghe.-----

Dreptul de proprietate asupra terenului care face obiectul prezentului contract a fost validat
conform Hotararii nr. 914 din data de 12.11.2009 a Comisiei Judetene pentru Stabilirea Dreptului de
Proprietate Privata asupra Terenurilor Suceava.-----

Instrainarea acestei suprafete de teren(de 3.414,10 hectare) , se face cu respectarea intocmai a prevederilor art. 45, (5), din codul silvic, prin care „ Statul are drept de preemtiune la cumpararea de paduri care constituie enclave in fondul forestier proprietate publica a statului sau sunt limitrofe acestuia, la pret si in conditiile egale”, precum si a prevederilor art. 45, (6), din codul silvic, prin care „ Vanzatorul are obligatia de a instiinta in scris administratorul padurilor proprietate publica a statului despre intentia de vanzare, acesta din urma putandu-si exercita dreptul de preemtiune in termen de 30 de zile de la instiintare”, deoarece imobilul nu constituie enclava in fondul forestier proprietate publica a statului si nici nu este limitrofa acestuia, fapt consemnat si de catre Directia Silvica Suceava-Ocolul Silvic Cirlibaba, conform Adresei nr. 1578 din data de 17.03.2011.-----

III-IV. Prețul contractului

Prețul vânzării este de **2.177.000 (două milioane unu sută șaptezeci și șapte mii) Lei**, pe care eu **MARIAN RODICA**, declar că l-am primit integral de la **SOCIETATEA COMERCIALĂ „ALPHA S.P.V.” SRL** anterior datei autentificării prezentului contract. -----

Societatea dobânditoare intră de drept și de fapt în stăpânirea imobilului, din momentul autentificării prezentului act. -----

Prezentul contract de vanzare-cumparare are ca baza intelegerea dintre parti , consfintita prin contractul de vanzare-cumparare de drepturi litigioase nr. 1709 din data de 03.06.2008, autentificat la Biroul Notarului Public Manciu Paraschiva si asociatii, modificat prin actul aditional autentificat sub nr. 509 din data de 27.03.2009, la acelasi birou notarial.-----

Pretul prezentului contract de vanzare-cumparare , al carui obiect il constituie suprafata de 3.414,10 hectare padure , reprezinta parte din pretul total al bunurilor litigioase astfel dobandit.-----

V. Garanții

1. Vânzătoarea declară, sub sancțiunea legii penale, pentru fals în declarații că Imobilul ce se vinde:-----

a)se află în întregime în proprietatea sa, nefiind înstrăinat în nici o formă, vreunei alte persoane, până la data încheierii prezentului contract.-----

b)nu a fost scos din circuitul civil prin trecere în proprietate publică, nu este sechestrat, nici urmărit, nu este inclus ca aport în natură la capitalul social al vreunei societăți, nu au fost încheiate acte de înstrăinare sau alte antecontracte cu persoane fizice sau juridice privind acest Imobil, nu există contracte de dare în folosință în derulare, nu este grevat de sarcini sau servituți, fiind în mod legal și continuu în proprietatea și posesia sa, de la data dobândirii și până în prezent, garantând societatea cumparatoare împotriva oricărei evicțiuni în conformitate cu prevederile art. 1337 și următoarele din Codul Civil.-----

2. Asociatul și administratorul societății cumpărătoare:-----

- a) Declară că a luat cunoștință de situația juridică și de fapt a Imobilului ca fiind cea arătată mai sus de vânzătoare și știe că nu sunt grevate de sarcini, ceea ce nu o exonerează pe vânzătoare de răspunderea pentru evicțiune;-----
- b) Consimte la întabularea dreptului de proprietate al Imobilului cumpărat. -----

VI. Alte clauze

Vânzătoarea declară pe proprie răspundere, că impozitele și taxele aferente achitate la zi, conform certificatului fiscal nr. 1254/14.03.2011 eliberat de Primaria comunei Carlibaba, judetul Suceava, iar de astăzi, privesc pe societatea dobânditoare. Taxele perfectării prezentului contract, respectiv impozitul conform art. 77 1 alin. 4 din OUG nr. 110/2006, pentru modificarea și completarea Legii nr. 571/2003 privind codul Fiscal, precum și taxa de publicitate imobiliara sunt suportate de cumpărătoare, conform intelegerii dintre parti.-----

De asemenea, vânzătoarea consimte la întabularea societatii cumpărătoare asupra dreptului de proprietate al Imobilului vândut. -----

Noi, **SOCIETATEA COMERCIALA „ALPHA S.P.V” SRL** cu sediul in municipiul Bucuresti, sector 3, Piata Unirii, nr. 1, Magazin Unirea, birou nr. 14, etaj 5, prin administrator **ADAMESCU BOGDAN ALEXANDER**, cumpărăm de la doamna **MARIAN RODICA** Imobilul specificat mai sus, cu prețul și în condițiile menționate în prezentul contract.-----

Părțile contractante, având la cunoștință sancțiunile prevăzute de legea penală cu privire la evaziunea fiscală, declară că prețul de vânzare menționat în acest act este cel real.-----

De asemenea, ni s-au pus in vedere dispozițiile Legii nr. 241/2005 pentru prevenirea și combaterea evaziunii fiscale, în sensul că este nulă vânzarea prin care părțile se înțeleg printr-un act secret să se plătească un preț mai mare decât cel care se declară în actul autentic, întrucât prețul vânzării trebuie să fie serios și determinat de părți conform art. 1303 Cod civil-----

În baza art. 54 alin.1 din Legea nr.7/1996 republicată la 03.03.2006 notarul public va îndeplini formele de publicitate imobiliară în cartea funciară a imobilului a cărui tranzacție s-a efectuat.-----

Știm că acest Imobil nu a fost scos din circuitul civil, înțelegând să-l dobândim pe riscul nostru.-----


În caz de litigii, evicțiune, preț nesperios sau orice alte neînțelegeri ce decurg din reaua credință a părților sau declarații false, nu vom formula nici o pretenție de nici o natură asupra notarului public, renunțând la toate căile de atac împotriva acestuia.-----

Asociatul și administratorul societății cumpărătoare a luat cunoștință de obligația de a depune o declarație fiscală la compartimentul de specialitate al autorității administrației publice locale în raza de competență a căreia se află imobilul dobândit, prin prezentul contract, în termen de 30 de zile începând de astăzi, data dobândirii.-----


Noi părțile contractante, consimțim la prezentul act, pe care l-am citit, al cărui conținut l-am înțeles și pe care îl semnăm în fața și la biroul notarului public.-----

Tehnoredactat la Biroul Notarului Public NICOLAI ROTARU astăzi data autentificării în 6 (șase) exemplare din care 4(patru) revin părților.-----

VÂNZĂTOARE
MARIAN RODICA



CUMPĂRĂTOARE
SOCIETATEA
COMERCIALA „ALPHA
S.P.V” SRL prin asociat și
administrator
ADAMESCU BOGDAN
ALEXANDER



ROMÂNIA
BIROUL NOTARULUI PUBLIC
NICOLAI ROTARU

str. Maresal Ion Antonescu, nr. 8, jud. Suceava
nr. operator date cu caracter personal: 11477

ÎNCHEIERE DE AUTENTIFICARE Nr. 33

Anul 2011 luna martie ziua 23

În fața mea, NICOLAI ROTARU, notar public, la sediul biroului, s-au prezentat:

MARIAN RODICA, domiciliată în municipiul București, [redacted]

[redacted] identificată prin CI seria [redacted] eliberată de DGPEP Sector 1, CNP

ADAMESCU BOGDAN ALEXANDER, cetățean german cunoscător al limbii române,

născut la data de [redacted] în mun București, domiciliat în Monaco, identificat prin pașaport nr.

[redacted] de Generalkonsulat Marseille în calitate de asociat și administrator al S.C. „ALPHA S.P.V” SRL cu sediul în municipiul București, sector 3, Piața Unirii, nr. 1, Magazin Unirea, birou nr. 14, etaj 5

care, după citirea actului, al cărui conținut l-au înțeles și care exprimă voința lor, au consimțit la autentificarea prezentului înscris și au semnat toate exemplarele, precum și anexe.

În temeiul art. 8, lit b din Legea nr. 36/1995, cu modificările și completările ulterioare,

SE DECLARĂ AUTENTIC PREZENTUL ÎNSCRIS.

Taxa ANCPI 10.885 lei cu chitanta fiscala nr. 72402 din 23.03.2011 - 2.3.1;

Taxa impozit pe venit 45.540 lei cu bon fiscal nr. 0235 Din 23.03.2011, conform art.

77-1 alin. 4 din OUG nr. 110/2006, pentru modificarea și completarea Legii nr. 571/2003 privind codul Fiscal.

S-a perceput onorariul de 89.060 lei cu bon fiscal nr. 0236 din 23.03.2011

NOTAR PUBLIC
NICOLAI ROTARU

09

